





Budapest

Budapesti Pályavasúti Területi Igazgatóság - Országos vasúti mellékvonalak

Letölthető dokumentumok	Méret	Dátum
 78-as vonal kézi hossz-szelvény ábrája (Galgamácsa - Nógrádszakál)	1.17 MB	2017.11.06.
[1]		
 301-es vonal kézi hossz-szelvény ábrája [2]	2.16 MB	2016.11.09.
 5a vonal állomási helyszínrajzai Bodajk (kiz.) - Balinka [3]	487.89 KB	2024.05.17.
 5b vonal állomási helyszínrajza Mór (kiz.) - Pusztavám [4]	267.44 KB	2022.11.02.
 5c vonal állomási helyszínrajzai Moha rakodó [5]	649.72 KB	2024.05.17.
 6-os vonal állomási helyszínrajzai	783.38 KB	2024.05.17.
[6]		
 12-es vonal állomási helyszínrajzai	173.36 KB	2021.05.04.
[7]		
 13-as vonal állomási helyszínrajzai	868.36 KB	2023.05.04.
[8]		
 29-es vonal állomási helyszínrajzai	1001.08 KB	2024.05.17.
[9]		
 40-es vonal alállomási helyszínrajzai [10]	4.15 MB	2018.12.06.
 75-ös vonal állomási helyszínrajzai	7.15 MB	2026.05.22.
[11]		
 76-os vonal állomási helyszínrajzai	902.37 KB	2022.05.05.
[12]		
 78-as vonal állomási helyszínrajzai	4.84 MB	2024.05.17.
[13]		
 145-ös vonal állomási helyszínrajzai [14]	2.5 MB	2026.05.22.
 214-es vonal állomási helyszínrajzai [15]	942.59 KB	2024.05.17.
 227-es vonal állomási helyszínrajzai (Soroksári út - Csepel elosztó) [16]	158.25 KB	2021.05.04.
 268-as vonal állomási helyszínrajzai [17]	592.01 KB	2023.05.04.
 301-es vonal helyszínrajzai [18]	710.03 KB	2019.11.12.
 310-es vonal helyszínrajzai [19]	678.29 KB	2019.11.12.



Letölthető dokumentumok	Méret	Dátum
 340-es vonal állomási helyszínrajzai [20]	389.37 KB	2023.05.04.
 341-es vonal állomási helyszínrajzai [21]	957.16 KB	2026.05.22.
 342-es vonal állomási helyszínrajzai [22]	1.05 MB	2026.05.22.
 343-as vonal állomási helyszínrajzai [23]	440.76 KB	2023.05.04.

Forrás:<https://www.mavcsoport.hu/palyavasut/budapest-0>

Hivatkozások

[1] https://www.mavcsoport.hu/system/files/upload/page/078_kezi_hossz-szelveny_abraja.pdf [2]
https://www.mavcsoport.hu/system/files/upload/page/bp_301_adony-adony_dunapart_kezi_hsz_0.pdf [3]
https://www.mavcsoport.hu/system/files/upload/page/5a_bodajk_kiz._-balinka.pdf [4]
https://www.mavcsoport.hu/system/files/upload/page/5b_mor_kiz._-pusztavam.pdf [5]
https://www.mavcsoport.hu/system/files/upload/page/5c_moha_rakodo_vontatovagany.pdf [6]
https://www.mavcsoport.hu/system/files/upload/page/6_lovasbereny_-szekesfehervar_kiz.pdf [7]
https://www.mavcsoport.hu/system/files/upload/page/12_felsogalla_-tatabanya_elagazas_0.pdf [8]
https://www.mavcsoport.hu/system/files/upload/page/13_kornye_kiz._kisber_kiz.pdf [9]
https://www.mavcsoport.hu/system/files/upload/page/29_borgond_kiz._-szabadbattyan_kiz_1.pdf [10]
https://www.mavcsoport.hu/system/files/upload/page/40-es_vonal_allalomasi_helyszinrajzai.pdf [11]
https://www.mavcsoport.hu/system/files/upload/page/75_vac_kiz._-balassagyarmat_3.pdf [12]
https://www.mavcsoport.hu/system/files/upload/page/76_diosjeno_kiz._-romhany_3.pdf [13]
https://www.mavcsoport.hu/system/files/upload/page/78_galgamacsa_kiz._-nogradszakal_kiz_3.pdf [14]
https://www.mavcsoport.hu/system/files/upload/page/145_szolnok_kiz._-toszeg_bez.pdf [15]
https://www.mavcsoport.hu/system/files/upload/page/214_kobanya-teher_-pestszentlorinc_vontatovagany_1.pdf [16]
https://www.mavcsoport.hu/system/files/upload/page/227_soroksari_ut_kiz._-csepel_elosztó.pdf [17]
https://www.mavcsoport.hu/system/files/upload/page/268_tokodi_elagazas_tokod.pdf [18]
https://www.mavcsoport.hu/system/files/upload/page/301_adony_adony-dunapart_20191010.pdf [19]
https://www.mavcsoport.hu/system/files/upload/page/310_dunaujvaros_dunaujvaros-kikoto_20191010.pdf [20]
https://www.mavcsoport.hu/system/files/upload/page/340_gyorszentivan_kiz._gonyu.pdf [21]
https://www.mavcsoport.hu/system/files/upload/page/341_adony_kiz._-adony-dunapart_2.pdf [22]
https://www.mavcsoport.hu/system/files/upload/page/342_dunaujvaros_kiz._-dunaujvarosi_kikoto_2.pdf [23]
https://www.mavcsoport.hu/system/files/upload/page/343_dorog_kiz._meszkohegyi_rakodo.pdf