























Pécs

Pécsi Pályavasúti Területi Igazgatóság - Országos vasúti mellékvonalak

Letölthető dokumentumok	Méret	Dátum
 35-ös vonal kézi hossz-szelvény ábrája [1]	3.25 MB	2016.11.09.
 36-os vonal kézi hossz-szelvény ábrája (Kaposvár - Fonyód) [2]	2.12 MB	2015.09.23.
 37-es vonal kézi hossz-szelvény ábrája [3]	1.48 MB	2016.11.09.
 38-as vonal kézi hossz-szelvény ábrája [4]	373.38 KB	2016.11.09.
 47-es vonal kézi hossz-szelvény ábrája [5]	538.21 KB	2016.11.09.
 48-as vonal kézi hossz-szelvény ábrája [6]	694.27 KB	2016.11.09.
 50-es vonal kézi hossz-szelvény ábrája (Dombóvár - Bátaszék) [7]	731.43 KB	2015.09.23.
 60-as vonal kézi hossz-szelvény ábrája (Gyékényes - Barcs) [8]	298.96 KB	2015.09.23.
 60-as vonal kézi hossz-szelvény ábrája (Barcs-Szentlőrinc 338-373 szelvények között) [9]	804.75 KB	2024.12.11.
 60-as vonal kézi hossz-szelvény ábrája (Barcs-Szentlőrinc 338-373 szelvények kivételével) [10]	282.34 KB	2024.12.11.
 61-es vonal kézi hossz-szelvény ábrája (61 Szentlőrinc - Sellye) [11]	513.63 KB	2015.09.23.
 62-es vonal kézi hossz-szelvény ábrája I. [12]	169.94 KB	2016.11.09.
 62-es vonal kézi hossz-szelvény ábrája II. [13]	123.55 KB	2016.11.09.
 62-es vonal kézi hossz-szelvény ábrája III. [14]	230.19 KB	2016.11.09.
 65-ös vonal kézi hossz-szelvény ábrája (Villány - Mohács) [15]	571.14 KB	2015.09.23.
 35-ös vonal állomási helyszínrajzai [16]	4.14 MB	2026.05.22.
 36-os vonal állomási helyszínrajzai 2025.11.11 [17]	1.64 MB	2025.11.11.
 37-es vonal állomási helyszínrajzai [18]	1.96 MB	2026.05.22.



Letölthető dokumentumok	Méret	Dátum
 38-as vonal állomási helyszínrajzai	439.54 KB	2024.05.17.
[19]		
 47-es vonal állomási helyszínrajzai	882.14 KB	2024.05.17.
[20]		
 48-as vonal állomási helyszínrajzai	392.47 KB	2026.05.22.
[21]		
 50-es vonal állomási helyszínrajzai	3.87 MB	2026.05.22.
[22]		
 60-as vonal állomási helyszínrajzai	939.67 KB	2026.05.22.
[23]		
 61-es vonal állomási helyszínrajzai	103.01 KB	2026.05.22.
[24]		
 62-es vonal állomási helyszínrajzai	76.89 KB	2024.12.11.
I. [25]		
 62-es vonal állomási helyszínrajzai	319.35 KB	2024.05.17.
II. [26]		
 65-ös vonal állomási helyszínrajzai	783.94 KB	2025.11.11.
2025.11.11 [27]		

Forrás:<https://www.mavcsoport.hu/palyavasut/pecs-0>

Hivatkozások

[1] https://www.mavcsoport.hu/system/files/upload/page/35-os_vonal_kezi_hosszelveny_abraja_0.pdf [2] https://www.mavcsoport.hu/system/files/upload/page/36-os_vonal_kezi_hosszelveny_abraja.pdf [3] https://www.mavcsoport.hu/system/files/upload/page/37-es_vonal_kezi_hosszelveny_abraja_0.pdf [4] https://www.mavcsoport.hu/system/files/upload/page/38-as_vonal_kezi_hosszelveny_abraja_0.pdf [5] https://www.mavcsoport.hu/system/files/upload/page/47-es_vonal_kezi_hosszelveny_abraja_0.pdf [6] https://www.mavcsoport.hu/system/files/upload/page/48-as_vonal_kezi_hosszelveny_abraja_0.pdf [7] https://www.mavcsoport.hu/system/files/upload/page/50-es_vonal_kezi_hosszelveny_abraja.pdf [8] https://www.mavcsoport.hu/system/files/upload/page/60-as_vonal_gyekenyes_barcs_kezi_hosszelveny_abraja.pdf [9] https://www.mavcsoport.hu/system/files/upload/page/60-as_vonal_szentlorinc_barcs_hosszelveny_abraja_338_tol_373_ig_szelv_kozott.pdf [10] https://www.mavcsoport.hu/system/files/upload/page/60-as_vonal_szentlorinc_barcs_kezi_hosszelveny_abraja_338_tol_373_ig_szelv_kivetelevel.pdf [11] https://www.mavcsoport.hu/system/files/upload/page/61-es_vonal_kezi_hosszelveny_abraja.pdf [12] https://www.mavcsoport.hu/system/files/upload/page/62-es_vonal_villanyi_elag_beremendi_cementmu_kezi_hosszelveny_abraja_0.pdf [13] https://www.mavcsoport.hu/system/files/upload/page/62-es_vonal_sellye-dravafok_kezi_hosszelveny_abraja_0.pdf [14] https://www.mavcsoport.hu/system/files/upload/page/62-es_vonal_vajszlo_sellye_kezi_hosszelveny_abraja_0.pdf [15] https://www.mavcsoport.hu/system/files/upload/page/65-os_vonal_mohacs_villany_kezi_hosszelveny_abraja.pdf [16] https://www.mavcsoport.hu/system/files/upload/page/35-os_vonal_allomasi_helyszinrajzai_2026.05.12_0.pdf [17] https://www.mavcsoport.hu/system/files/upload/page/36-as_vonal_helyszinrajzok_2025.11.06.pdf [18] https://www.mavcsoport.hu/system/files/upload/page/37-es_vonal_helyszinrajzok_2026.05.12.pdf [19] https://www.mavcsoport.hu/system/files/upload/page/38-as_vonal_helyszinrajzok_2024.04.30.pdf [20] https://www.mavcsoport.hu/system/files/upload/page/47-es_vonal_helyszinrajzai_2024.04.30.pdf [21] https://www.mavcsoport.hu/system/files/upload/page/48-as_vonal_helyszinrajzai_2026.05.12.pdf [22] https://www.mavcsoport.hu/system/files/upload/page/50-es_vonal_allomasi_helyszinrajzai_2026.05.12.pdf [23] https://www.mavcsoport.hu/system/files/upload/page/60-as_vonal_gyekenyes_kiz_szentlorinc_kiz_helyszinrajzok_2026_05.12.pdf [24] https://www.mavcsoport.hu/system/files/upload/page/61-es_vonal_allomasi_helyszinrajzai_2026.05.12.pdf [25] https://www.mavcsoport.hu/system/files/upload/page/62-es_vonal_villany_elag_beremendi_cementmu_helyszinrajzai_2024.11.04.pdf [26]



https://www.mavcsoport.hu/system/files/upload/page/62-es_vonal_allomasi_helyszinrajzai_ii_2024.04.30.pdf [27] https://www.mavcsoport.hu/system/files/upload/page/65-os_vonal_pecs_kiz._-villany_helyszinrajzok_2025.11.06.pdf