











## Pécs

Pécsi Pályavasúti Területi Igazgatóság - Nem a transz-európai vasúti áru fuvarozási hálózat részét képező országos törzshálózati vasúti pályák

Letölthető dokumentumok	Méret	Dátum
 <a href="#">43-as vonal kézi hossz-szelvény ábrája (Mezőfalvi elágazás (kiz) – Rétszilas (kiz))</a> [1]	1.12 MB	2015.05.20.
 <a href="#">45-ös vonal kézi hossz-szelvény ábrája (Sárbogárd - Börgönd)</a> [2]	1.07 MB	2015.05.20.
 <a href="#">46-os vonal kézi hossz-szelvény ábrája (Rétszilas – Tolna-Mözs)</a> [3]	1.41 MB	2015.05.20.
 <a href="#">154-es vonal kézi hossz-szelvény ábrája ( Bátaszék - Baja (kiz))</a> [4]	349.97 KB	2015.05.20.
 <a href="#">46-os vonal kézi hossz-szelvény ábrája (Szekszárd – Bátaszék)</a> [5]	3.06 MB	2016.05.12.
 <a href="#">46-os vonal kézi hossz-szelvény ábrája (Tolna-Mözs – Szekszárd)</a> [6]	86.11 KB	2016.05.12.
 <a href="#">43-as vonal állomási helyszínrajzai</a> [7]	146.17 KB	2024.05.17.
 <a href="#">45-ös vonal állomási helyszínrajzai</a> [8]	383.8 KB	2020.05.06.
 <a href="#">46-os vonal állomási helyszínrajzai</a> [9]	1.22 MB	2026.05.22.
 <a href="#">154-es vonal állomási helyszínrajzai</a> [10]	796.54 KB	2026.05.22.

---

**Forrás:**<https://www.mavcsoport.hu/palyavasut/pecs>

### Hivatkozások

[1] [https://www.mavcsoport.hu/system/files/upload/page/43-as\\_vonal\\_kezi\\_hosszelveny\\_abraja.pdf](https://www.mavcsoport.hu/system/files/upload/page/43-as_vonal_kezi_hosszelveny_abraja.pdf) [2] [https://www.mavcsoport.hu/system/files/upload/page/45-os\\_vonal\\_kezi\\_hosszelveny\\_abraja.pdf](https://www.mavcsoport.hu/system/files/upload/page/45-os_vonal_kezi_hosszelveny_abraja.pdf) [3] [https://www.mavcsoport.hu/system/files/upload/page/46-os\\_vonal\\_retszilas\\_-\\_tolna-mozs\\_kezi\\_hosszelveny\\_abraja.pdf](https://www.mavcsoport.hu/system/files/upload/page/46-os_vonal_retszilas_-_tolna-mozs_kezi_hosszelveny_abraja.pdf) [4] [https://www.mavcsoport.hu/system/files/upload/page/154-es\\_vonal\\_kezi\\_hosszelveny\\_abraja.pdf](https://www.mavcsoport.hu/system/files/upload/page/154-es_vonal_kezi_hosszelveny_abraja.pdf) [5] [https://www.mavcsoport.hu/system/files/upload/page/46-os\\_vonal\\_szekszard\\_-\\_bataaszek\\_hosszelveny\\_abraja.pdf](https://www.mavcsoport.hu/system/files/upload/page/46-os_vonal_szekszard_-_bataaszek_hosszelveny_abraja.pdf) [6] [https://www.mavcsoport.hu/system/files/upload/page/46-os\\_vonal\\_tolna-mozs\\_-\\_szekszard\\_kezi\\_hosszelveny\\_abraja.pdf](https://www.mavcsoport.hu/system/files/upload/page/46-os_vonal_tolna-mozs_-_szekszard_kezi_hosszelveny_abraja.pdf) [7] [https://www.mavcsoport.hu/system/files/upload/page/43-as\\_vonal\\_helyszinrajzok\\_2024.04.30.pdf](https://www.mavcsoport.hu/system/files/upload/page/43-as_vonal_helyszinrajzok_2024.04.30.pdf) [8] [https://www.mavcsoport.hu/system/files/upload/page/45-os\\_vonal\\_helyszinrajzok\\_2020.04.30.pdf](https://www.mavcsoport.hu/system/files/upload/page/45-os_vonal_helyszinrajzok_2020.04.30.pdf) [9] [https://www.mavcsoport.hu/system/files/upload/page/46-os\\_vonal\\_helyszinrajzok\\_2026.05.12.pdf](https://www.mavcsoport.hu/system/files/upload/page/46-os_vonal_helyszinrajzok_2026.05.12.pdf) [10] [https://www.mavcsoport.hu/system/files/upload/page/154-es\\_vonal\\_bataaszek\\_kiz.\\_-\\_porboly\\_helyszinrajzok\\_2026.05.12.pdf](https://www.mavcsoport.hu/system/files/upload/page/154-es_vonal_bataaszek_kiz._-_porboly_helyszinrajzok_2026.05.12.pdf)