









## Miskolc

Miskolci Pályavasúti Területi Igazgatóság - Nem a transz-európai vasúti áru fuvarozási hálózat részét képező országos törzshálózati vasúti pályák

Letölthető dokumentumok	Méret	Dátum
 <a href="#">80c vonal kézi hossz-szelvény ábrája (Mezőzombor - Sátoraljaújhely - országhatár) [1]</a>	1.21 MB	2015.05.20.
 <a href="#">80c vonal hossz-szelvény ábrája (Olaszliszka-Tolcsva - Sárospatak I.) [2]</a>	416.89 KB	2024.12.12.
 <a href="#">80c vonal hossz-szelvény ábrája (Olaszliszka-Tolcsva - Sárospatak II.) [3]</a>	544.83 KB	2024.12.12.
 <a href="#">80c vonal hossz-szelvény ábrája (Olaszliszka-Tolcsva - Sárospatak III.) [4]</a>	248.39 KB	2024.12.12.
 <a href="#">80c vonal hossz-szelvény ábrája (Olaszliszka-Tolcsva - Sárospatak IV.) [5]</a>	311.14 KB	2024.12.12.
 <a href="#">80c vonal hossz-szelvény ábrája (Olaszliszka-Tolcsva - Sárospatak V.) [6]</a>	280.77 KB	2024.12.12.
 <a href="#">80c vonal hossz-szelvény ábrája (Olaszliszka-Tolcsva - Sárospatak VI.) [7]</a>	396.66 KB	2024.12.12.
 <a href="#">80c vonal hossz-szelvény ábrája (Olaszliszka-Tolcsva - Sárospatak VII.) [8]</a>	402.78 KB	2024.12.12.
 <a href="#">80c vonal hossz-szelvény ábrája (Sárospatak - Sátoraljaújhely) [9]</a>	1.11 MB	2024.12.12.
 <a href="#">80c vonal állomási helyszínrajzai [10]</a>	3.21 MB	2021.05.04.
 <a href="#">86-os vonal kézi hossz-szelvény ábrája (Vámosgyörk - Újszász) [11]</a>	916.61 KB	2015.05.20.
 <a href="#">86-os vonal állomási helyszínrajzai (Vámosgyörk - Újszász) [12]</a>	674.09 KB	2015.05.20.
 <a href="#">87-es vonal kézi hossz-szelvény ábrája (Füzesabony - Eger) [13]</a>	1.52 MB	2015.05.20.
 <a href="#">87-es vonal állomási helyszínrajzai [14]</a>	1.76 MB	2026.05.20.
 <a href="#">89-es vonal kézi hossz-szelvény ábrája (Nyékládháza - Tiszapalkonya-Erőmű) [15]</a>	1.7 MB	2015.05.20.



Letölthető dokumentumok	Méret	Dátum
 <a href="#">89-es vonal állomási helyszínrajzai (Nyékládháza - Tiszapalkonya-Erőmű)</a> [16]	539.82 KB	2015.05.20.
 <a href="#">92-es vonal állomási helyszínrajzai</a> [17]	2.1 MB	2026.05.20.
 <a href="#">92-es vonal állomási helyszínrajzai 2025.11.11</a> [18]	2.22 MB	2025.11.11.
 <a href="#">92-es vonal kézi hossz-szelvény ábrája (Bánréve - Ózd)</a> [19]	242.13 KB	2015.05.20.
 <a href="#">92-es vonal állomási helyszínrajzai (Bánréve - Ózd)</a> [20]	336.49 KB	2015.05.20.
 <a href="#">94-es vonal kézi hossz-szelvény ábrája (Sajóecseg - Hídvégardó - országhatár)</a> [21]	968.02 KB	2015.05.20.
 <a href="#">94-es vonal állomási helyszínrajzai (Sajóecseg - Hídvégardó - országhatár)</a> [22]	1.06 MB	2015.05.20.
 <a href="#">275b vonal kézi hossz-szelvény ábrája (Miskolc-Rendező - Miskolc-Gömöri)</a> [23]	400.79 KB	2015.05.20.
 <a href="#">275b vonal állomási helyszínrajzai (Miskolc-Rendező - Miskolc-Gömöri)</a> [24]	68.11 KB	2015.05.20.
 <a href="#">276-os vonal kézi hossz-szelvény ábrája (Sátoraljaújhely - Kisújhely országhatár)</a> [25]	239.16 KB	2015.05.20.

**Forrás:**<https://www.mavcsoport.hu/palyavasut/miskolc>

#### Hivatkozások

[1] <https://www.mavcsoport.hu/system/files/upload/page/80c-khsz.pdf> [2] [https://www.mavcsoport.hu/system/files/upload/page/olaszliszka-tolcsva\\_-\\_sarospatak\\_hsz-1\\_265\\_2014\\_1\\_p.2.1-2-model\\_0.pdf](https://www.mavcsoport.hu/system/files/upload/page/olaszliszka-tolcsva_-_sarospatak_hsz-1_265_2014_1_p.2.1-2-model_0.pdf) [3] [https://www.mavcsoport.hu/system/files/upload/page/olaszliszka-tolcsva\\_-\\_sarospatak\\_hsz-2\\_265\\_2014\\_1\\_p.2.1-2-model\\_0.pdf](https://www.mavcsoport.hu/system/files/upload/page/olaszliszka-tolcsva_-_sarospatak_hsz-2_265_2014_1_p.2.1-2-model_0.pdf) [4] [https://www.mavcsoport.hu/system/files/upload/page/olaszliszka-tolcsva\\_-\\_sarospatak\\_hsz-3\\_265\\_2014\\_1\\_p.2.1-2-model\\_0.pdf](https://www.mavcsoport.hu/system/files/upload/page/olaszliszka-tolcsva_-_sarospatak_hsz-3_265_2014_1_p.2.1-2-model_0.pdf) [5] [https://www.mavcsoport.hu/system/files/upload/page/olaszliszka-tolcsva\\_-\\_sarospatak\\_hsz-4\\_265\\_2014\\_1\\_p.2.1-2-model\\_0.pdf](https://www.mavcsoport.hu/system/files/upload/page/olaszliszka-tolcsva_-_sarospatak_hsz-4_265_2014_1_p.2.1-2-model_0.pdf) [6] [https://www.mavcsoport.hu/system/files/upload/page/olaszliszka-tolcsva\\_-\\_sarospatak\\_hsz-5\\_265\\_2014\\_1\\_p.2.1-7-model\\_0.pdf](https://www.mavcsoport.hu/system/files/upload/page/olaszliszka-tolcsva_-_sarospatak_hsz-5_265_2014_1_p.2.1-7-model_0.pdf) [7] [https://www.mavcsoport.hu/system/files/upload/page/olaszliszka-tolcsva\\_-\\_sarospatak\\_hsz-6\\_265\\_2014\\_1\\_p.2.1-2-model\\_0.pdf](https://www.mavcsoport.hu/system/files/upload/page/olaszliszka-tolcsva_-_sarospatak_hsz-6_265_2014_1_p.2.1-2-model_0.pdf) [8] [https://www.mavcsoport.hu/system/files/upload/page/olaszliszka-tolcsva\\_-\\_sarospatak\\_hsz-7\\_265\\_2014\\_1\\_p.2.1-7-model\\_0.pdf](https://www.mavcsoport.hu/system/files/upload/page/olaszliszka-tolcsva_-_sarospatak_hsz-7_265_2014_1_p.2.1-7-model_0.pdf) [9] [https://www.mavcsoport.hu/system/files/upload/page/sarospatak\\_-\\_satoraljauijhely\\_hsz\\_g08-n100-nr0501\\_ho-model\\_0.pdf](https://www.mavcsoport.hu/system/files/upload/page/sarospatak_-_satoraljauijhely_hsz_g08-n100-nr0501_ho-model_0.pdf) [10] [https://www.mavcsoport.hu/system/files/upload/page/80c\\_uj\\_trz\\_2021\\_1.pdf](https://www.mavcsoport.hu/system/files/upload/page/80c_uj_trz_2021_1.pdf) [11] [https://www.mavcsoport.hu/system/files/upload/page/ujszasz\\_-\\_vamosgyok\\_khsz.pdf](https://www.mavcsoport.hu/system/files/upload/page/ujszasz_-_vamosgyok_khsz.pdf) [12] [https://www.mavcsoport.hu/system/files/upload/page/ujszasz\\_-\\_vamosgyok\\_trz.pdf](https://www.mavcsoport.hu/system/files/upload/page/ujszasz_-_vamosgyok_trz.pdf) [13] [https://www.mavcsoport.hu/system/files/upload/page/fuzesabony\\_-\\_eger\\_khsz.pdf](https://www.mavcsoport.hu/system/files/upload/page/fuzesabony_-_eger_khsz.pdf) [14] [https://www.mavcsoport.hu/system/files/upload/page/dbms\\_087\\_allomasi\\_helyszinrajzok\\_fuzesabony-eger-szilvasvarad-putnok\\_2026-05-31.pdf](https://www.mavcsoport.hu/system/files/upload/page/dbms_087_allomasi_helyszinrajzok_fuzesabony-eger-szilvasvarad-putnok_2026-05-31.pdf) [15] [https://www.mavcsoport.hu/system/files/upload/page/nyekladhaza\\_tiszapalkonya\\_khsz.pdf](https://www.mavcsoport.hu/system/files/upload/page/nyekladhaza_tiszapalkonya_khsz.pdf) [16] [https://www.mavcsoport.hu/system/files/upload/page/nyekladhaza\\_tiszapalkonya\\_trz.pdf](https://www.mavcsoport.hu/system/files/upload/page/nyekladhaza_tiszapalkonya_trz.pdf) [17] [https://www.mavcsoport.hu/system/files/upload/page/dbms\\_092\\_allomasi\\_helyszinrajzok\\_miskolc-banreve\\_2026-05-13.pdf](https://www.mavcsoport.hu/system/files/upload/page/dbms_092_allomasi_helyszinrajzok_miskolc-banreve_2026-05-13.pdf) [18] [https://www.mavcsoport.hu/system/files/upload/page/dbms\\_092\\_allomasi\\_helyszinrajzok\\_miskolc-banreve\\_2025-11-06.pdf](https://www.mavcsoport.hu/system/files/upload/page/dbms_092_allomasi_helyszinrajzok_miskolc-banreve_2025-11-06.pdf) [19] [https://www.mavcsoport.hu/system/files/upload/page/banreve\\_-\\_ozd\\_khsz.pdf](https://www.mavcsoport.hu/system/files/upload/page/banreve_-_ozd_khsz.pdf) [20] [https://www.mavcsoport.hu/system/files/upload/page/banreve\\_-\\_ozd\\_trz.pdf](https://www.mavcsoport.hu/system/files/upload/page/banreve_-_ozd_trz.pdf) [21]



[https://www.mavcsoport.hu/system/files/upload/page/hidvegardo\\_sajocsege\\_khsz.pdf](https://www.mavcsoport.hu/system/files/upload/page/hidvegardo_sajocsege_khsz.pdf) [22]

[https://www.mavcsoport.hu/system/files/upload/page/hidvegardo\\_sajocsege\\_trz.pdf](https://www.mavcsoport.hu/system/files/upload/page/hidvegardo_sajocsege_trz.pdf) [23]

[https://www.mavcsoport.hu/system/files/upload/page/275b\\_khsz.pdf](https://www.mavcsoport.hu/system/files/upload/page/275b_khsz.pdf) [24]

[https://www.mavcsoport.hu/system/files/upload/page/275b\\_trz.pdf](https://www.mavcsoport.hu/system/files/upload/page/275b_trz.pdf) [25]

[https://www.mavcsoport.hu/system/files/upload/page/276\\_hsz-model.pdf](https://www.mavcsoport.hu/system/files/upload/page/276_hsz-model.pdf)