
















Pécsi TIG

Pécsi Pályavasúti Területi Igazgatóság - A tranz-európai vasúti árufuvarozási hálózat részeként működő vasúti pályák

Letölthető dokumentumok	Méret	Dátum
 17-es vonal kézi hossz-szelvény ábrája [1]	349.15 KB	2014.08.22.
 30-as vonal kézi hossz-szelvény ábrája (Szabadbattyán-Szántód-Köröshegy) [2]	2.15 MB	2017.11.06.
 30-as vonal kézi hossz-szelvény ábrája II. (Szántód-Köröshegy-Balatonboglár) [3]	14.25 MB	2017.11.06.
 30-as vonal kézi hossz-szelvény ábrája III. (Balatonboglár-Balatonszentgyörgy) [4]	17.69 MB	2017.11.06.
 Órtilos elágazás - Kotori elágazás I. [5]	1.95 MB	2014.08.22.
 Órtilos elágazás - Kotori elágazás II. [6]	2.52 MB	2014.08.22.
 Órtilos elágazás - Kotori elágazás III. [7]	2.53 MB	2014.08.22.
 40-es vonal kézi hossz-szelvény ábrája (Pusztaszabolcs-Sárbogárd) [8]	880.63 KB	2014.08.22.
 40-es vonal kézi hossz-szelvény ábrája (Sárbogárd-Dombóvár) [9]	2.23 MB	2014.08.22.
 40-es vonal kézi hossz-szelvény ábrája (Dombóvár-Pécs) [10]	2.08 MB	2014.08.22.
 41-es vonal kézi hossz-szelvény ábrája (Dombóvár-alsó - Kaposvár elágazás) [11]	14.77 MB	2017.11.06.
 41-es vonal kézi hossz-szelvény ábrája II. (Kaposvár elágazás - Csurgó) [12]	791.82 KB	2017.11.06.
 41-es vonal kézi hossz-szelvény ábrája III. (Csurgó-Gyékényes) [13]	3.66 MB	2017.11.06.
 65-ös vonal kézi hossz-szelvény ábrája [14]	595.16 KB	2014.08.22.
 66-os vonal kézi hossz-szelvény ábrája [15]	767 KB	2014.08.22.
 285-ös vonal kézi hossz-szelvény	7.05 MB	2015.11.05.



Letölthető dokumentumok	Méret	Dátum
ábrája (Murakeresztúr oh. - Őrtilosi elág.) [16]		
 17-es vonal állomási helyszínrajzai [17]	136.91 KB	2020.05.06.
 30-as vonal állomási helyszínrajzai [18]	8.13 MB	2026.05.20.
 40-es vonal állomási helyszínrajzai [19]	3.62 MB	2026.05.20.
 41-es vonal állomási helyszínrajzai [20]	5.32 MB	2026.05.20.
 65-ös vonal állomási helyszínrajzai [21]	613.58 KB	2026.05.20.
 66-os vonal állomási helyszínrajzai [22]	98.87 KB	2025.05.19.

Forrás:<https://www.mavcsoport.hu/palyavasut/pecsi-tig-0>

Hivatkozások

[1] <https://www.mavcsoport.hu/system/files/upload/page/17.pdf> [2] https://www.mavcsoport.hu/system/files/upload/page/30-as_vonal_hosszelveny_abra_i_szabadbattyan_szantod-k.hegy.pdf [3] https://www.mavcsoport.hu/system/files/upload/page/30-as_vonal_hosszelveny_abra_ii_szantod-k.hegy_b.boglar.pdf [4] https://www.mavcsoport.hu/system/files/upload/page/30-as_vonal_hosszelveny_abra_iii_b.boglar_b.szentgyorgy.pdf [5] https://www.mavcsoport.hu/system/files/upload/page/murakeresztur_kotor_i.pdf [6] https://www.mavcsoport.hu/system/files/upload/page/murakeresztur_kotor_ii.pdf [7] https://www.mavcsoport.hu/system/files/upload/page/murakeresztur_kotor_iii.pdf [8] https://www.mavcsoport.hu/system/files/upload/page/40_vonal_pusztaszabolcs_sarbogard.pdf [9] https://www.mavcsoport.hu/system/files/upload/page/40_vonal_sarbogard-dombovar.pdf [10] https://www.mavcsoport.hu/system/files/upload/page/40_1.pdf [11] https://www.mavcsoport.hu/system/files/upload/page/41-es_vonal_hosszelveny_abra_i_dombovar_also_kaposvar_elagazas.pdf [12] https://www.mavcsoport.hu/system/files/upload/page/41-es_vonal_hosszelveny_abra_ii_kaposvar_csurgo.pdf [13] https://www.mavcsoport.hu/system/files/upload/page/41-es_vonal_hosszelveny_abra_iii_gyekenyes_csurgo.pdf [14] <https://www.mavcsoport.hu/system/files/upload/page/65.pdf> [15] <https://www.mavcsoport.hu/system/files/upload/page/66.pdf> [16] https://www.mavcsoport.hu/system/files/upload/page/285_murakeresztur_oh_ortilosi_elag_kezi_hosszelveny_abraja.pdf [17] https://www.mavcsoport.hu/system/files/upload/page/17-es_vonal_felsorajk_nagykanizsa_kiz_helyszinrajzok_2020.04.30.pdf [18] https://www.mavcsoport.hu/system/files/upload/page/30-as_vonal_allomasi_helyszinrajzai_2026.05.12.pdf [19] https://www.mavcsoport.hu/system/files/upload/page/40-as_vonal_allomasi_helyszinrajzai_2026.05.12.pdf [20] https://www.mavcsoport.hu/system/files/upload/page/41-es_vonal_allomasi_helyszinrajzai_2026.05.12.pdf [21] https://www.mavcsoport.hu/system/files/upload/page/65-os_vonal_pecs_kiz_villany_helyszinrajzok_2026.05.12.pdf [22] https://www.mavcsoport.hu/system/files/upload/page/66-os_vonal_helyszinrajzok_2025.05.15.pdf