








## Szegedi TIG

Szegedi Pályavasúti Területi Igazgatóság - A transz-európai vasúti árufuvarozási hálózat részeként működő vasúti pályák

Letölthető dokumentumok	Méret	Dátum
 <a href="#">Biztosítóberendezési átnézeti térkép [1]</a>	463.51 KB	2025.11.12.
 <a href="#">120-as vonal kézi hossz-szelvény ábrája (Szajol - Gyoma) [2]</a>	2.71 MB	2014.08.22.
 <a href="#">120-as vonal kézi hossz-szelvény ábrája (Gyoma - Lőkösháza oh.) [3]</a>	5.82 MB	2014.08.22.
 <a href="#">120-as vonal: Szajol-Tiszatenyő elágazás [4]</a>	1.81 MB	2014.08.22.
 <a href="#">120. Békéscsaba - Szabadkígyós 2025.04.09. [5]</a>	122.97 KB	2025.04.08.
 <a href="#">120. Szabadkígyós - Kétegyháza 2025.04.09. [6]</a>	112.25 KB	2025.04.08.
 <a href="#">120. Kétegyháza - Lőkösháza 2025.04.09. [7]</a>	107.5 KB	2025.04.08.
 <a href="#">136-os vonal kézi hossz-szelvény ábrája (Szeged-Rendező - Röszke országhatár) [8]</a>	391.18 KB	2014.08.22.
 <a href="#">136-os vonal részletes ábrája [9]</a>	105.1 KB	2014.08.22.
 <a href="#">140-es vonal kézi hossz-szelvény ábrája (Cegléd - Kecskemét I. rész) [10]</a>	2.77 MB	2014.08.22.
 <a href="#">140-es vonal kézi hossz-szelvény ábrája (Cegléd - Kecskemét II. rész) [11]</a>	2.42 MB	2014.08.22.
 <a href="#">140-es vonal kézi hossz-szelvény ábrája (Cegléd - Kecskemét III. rész) [12]</a>	1.32 MB	2014.08.22.
 <a href="#">140-es vonal kézi hossz-szelvény ábrája (Kecskemét - Kiskunfélegyháza I. rész) [13]</a>	2.03 MB	2014.08.22.
 <a href="#">140-es vonal kézi hossz-szelvény ábrája (Kecskemét - Kiskunfélegyháza II. rész) [14]</a>	2.33 MB	2014.08.22.
 <a href="#">140-es vonal kézi hossz-szelvény ábrája (Kecskemét - Kiskunfélegyháza III. rész) [15]</a>	2.38 MB	2014.08.22.
	2.3 MB	2014.08.22.



Letölthető dokumentumok	Méret	Dátum
 <a href="#">140-es vonal kézi hossz-szelvény ábrája (Kecskemét - Kiskunfélegyháza IV. rész) [16]</a>		
 <a href="#">140-es vonal kézi hossz-szelvény ábrája (Kecskemét - Kiskunfélegyháza V. rész) [17]</a>	2.48 MB	2014.08.22.
 <a href="#">140-es vonal kézi hossz-szelvény ábrája (Kecskemét - Kiskunfélegyháza VI. rész) [18]</a>	2.5 MB	2014.08.22.
 <a href="#">140-es vonal kézi hossz-szelvény ábrája (Kecskemét - Kiskunfélegyháza VII. rész) [19]</a>	1.78 MB	2014.08.22.
 <a href="#">140-es vonal kézi hossz-szelvény ábrája (Kecskemét - Kiskunfélegyháza VIII. rész) [20]</a>	2.02 MB	2014.08.22.
 <a href="#">140-es vonal kézi hossz-szelvény ábrája (Kiskunfélegyháza - Szeged, érvényes: 2011.04.29-től) [21]</a>	3.03 MB	2014.08.22.
 <a href="#">140-es vonal részletes ábrája (érvényes 2011.07.28-tól) [22]</a>	131.41 KB	2014.08.22.
 <a href="#">150-es vonal részletes ábrája [23]</a>	188.88 KB	2026.03.16.
 <a href="#">150-es vonal hossz-szelvény ábrája (Kunszentmiklós-Tass - Kelebia országhatár) [24]</a>	1.37 MB	2026.03.16.
 <a href="#">Jelmagyarázat [25]</a>	198.94 KB	2014.08.22.
 <a href="#">120-as vonal állomási helyszínrajzai [26]</a>	3.21 MB	2026.05.20.
 <a href="#">136-os vonal állomási helyszínrajzai [27]</a>	211.03 KB	2026.05.20.
 <a href="#">137-es vonal állomási helyszínrajzai [28]</a>	188.1 KB	2026.05.20.
 <a href="#">140-es vonal állomási helyszínrajzai [29]</a>	3.93 MB	2026.05.20.
 <a href="#">150-es vonal állomási helyszínrajzai [30]</a>	14.14 MB	2026.05.20.

**Forrás:**<https://www.mavcsoport.hu/palyavasut/szegedi-tig-0>

#### Hivatkozások

[1] <https://www.mavcsoport.hu/system/files/upload/page/bbterkep.pdf> [2]  
[https://www.mavcsoport.hu/system/files/upload/page/120\\_szajol-gyoma\\_kezi\\_hossz-sz.pdf](https://www.mavcsoport.hu/system/files/upload/page/120_szajol-gyoma_kezi_hossz-sz.pdf) [3]  
[https://www.mavcsoport.hu/system/files/upload/page/120\\_gyoma\\_lokoshaza\\_hossz\\_szelv\\_2014\\_05\\_14.pdf](https://www.mavcsoport.hu/system/files/upload/page/120_gyoma_lokoshaza_hossz_szelv_2014_05_14.pdf) [4]  
[https://www.mavcsoport.hu/system/files/upload/page/szajol-tiszatenyo\\_elag.pdf](https://www.mavcsoport.hu/system/files/upload/page/szajol-tiszatenyo_elag.pdf) [5]  
[https://www.mavcsoport.hu/system/files/upload/page/vazlatos\\_helysinrajz\\_bekescsaba-szabadkigyos\\_nyiltvonal.pdf](https://www.mavcsoport.hu/system/files/upload/page/vazlatos_helysinrajz_bekescsaba-szabadkigyos_nyiltvonal.pdf) [6]  
[https://www.mavcsoport.hu/system/files/upload/page/vazlatos\\_helysinrajz\\_szabadkigyos-ketegyhaza\\_nyiltvonal.pdf](https://www.mavcsoport.hu/system/files/upload/page/vazlatos_helysinrajz_szabadkigyos-ketegyhaza_nyiltvonal.pdf) [7]  
[https://www.mavcsoport.hu/system/files/upload/page/vazlatos\\_helysinrajz\\_ketegyhaza\\_lokoshaza\\_nyiltvonal.pdf](https://www.mavcsoport.hu/system/files/upload/page/vazlatos_helysinrajz_ketegyhaza_lokoshaza_nyiltvonal.pdf) [8]  
[https://www.mavcsoport.hu/system/files/upload/page/136\\_vonal\\_szeged\\_roszke\\_oh\\_hossz\\_szelv.pdf](https://www.mavcsoport.hu/system/files/upload/page/136_vonal_szeged_roszke_oh_hossz_szelv.pdf) [9]  
[https://www.mavcsoport.hu/system/files/upload/page/136\\_szeged\\_roszke\\_vonali\\_abra.pdf](https://www.mavcsoport.hu/system/files/upload/page/136_szeged_roszke_vonali_abra.pdf) [10]



[https://www.mavcsoport.hu/system/files/upload/page/140\\_aa.pdf](https://www.mavcsoport.hu/system/files/upload/page/140_aa.pdf) [11]  
[https://www.mavcsoport.hu/system/files/upload/page/140\\_ab.pdf](https://www.mavcsoport.hu/system/files/upload/page/140_ab.pdf) [12]  
[https://www.mavcsoport.hu/system/files/upload/page/140\\_ac.pdf](https://www.mavcsoport.hu/system/files/upload/page/140_ac.pdf) [13]  
[https://www.mavcsoport.hu/system/files/upload/page/140\\_hsz1.pdf](https://www.mavcsoport.hu/system/files/upload/page/140_hsz1.pdf) [14]  
[https://www.mavcsoport.hu/system/files/upload/page/140\\_hsz2.pdf](https://www.mavcsoport.hu/system/files/upload/page/140_hsz2.pdf) [15]  
[https://www.mavcsoport.hu/system/files/upload/page/140\\_hsz3.pdf](https://www.mavcsoport.hu/system/files/upload/page/140_hsz3.pdf) [16]  
[https://www.mavcsoport.hu/system/files/upload/page/140\\_hsz4.pdf](https://www.mavcsoport.hu/system/files/upload/page/140_hsz4.pdf) [17]  
[https://www.mavcsoport.hu/system/files/upload/page/140\\_hsz5.pdf](https://www.mavcsoport.hu/system/files/upload/page/140_hsz5.pdf) [18]  
[https://www.mavcsoport.hu/system/files/upload/page/140\\_hsz6.pdf](https://www.mavcsoport.hu/system/files/upload/page/140_hsz6.pdf) [19]  
[https://www.mavcsoport.hu/system/files/upload/page/140\\_ba.pdf](https://www.mavcsoport.hu/system/files/upload/page/140_ba.pdf) [20]  
[https://www.mavcsoport.hu/system/files/upload/page/140\\_bb.pdf](https://www.mavcsoport.hu/system/files/upload/page/140_bb.pdf) [21]  
[https://www.mavcsoport.hu/system/files/upload/page/140\\_kiskunfelegyhaza\\_szeged\\_kezi\\_hossz\\_jav.pdf](https://www.mavcsoport.hu/system/files/upload/page/140_kiskunfelegyhaza_szeged_kezi_hossz_jav.pdf) [22]  
[https://www.mavcsoport.hu/system/files/upload/page/140\\_cegled\\_szeged\\_vonali\\_abra\\_110728.pdf](https://www.mavcsoport.hu/system/files/upload/page/140_cegled_szeged_vonali_abra_110728.pdf) [23]  
[https://www.mavcsoport.hu/system/files/upload/page/150-es\\_vonal\\_reszletes\\_abraja\\_2026.pdf](https://www.mavcsoport.hu/system/files/upload/page/150-es_vonal_reszletes_abraja_2026.pdf) [24]  
[https://www.mavcsoport.hu/system/files/upload/page/150-es\\_vonal\\_hossz\\_szelveny\\_abraja\\_2026.pdf](https://www.mavcsoport.hu/system/files/upload/page/150-es_vonal_hossz_szelveny_abraja_2026.pdf) [25]  
[https://www.mavcsoport.hu/system/files/upload/page/rajzjel\\_magyarazat.pdf](https://www.mavcsoport.hu/system/files/upload/page/rajzjel_magyarazat.pdf) [26]  
[https://www.mavcsoport.hu/system/files/upload/page/sg\\_120\\_vonal\\_helyszinrajz\\_2026.05.11.pdf](https://www.mavcsoport.hu/system/files/upload/page/sg_120_vonal_helyszinrajz_2026.05.11.pdf) [27]  
[https://www.mavcsoport.hu/system/files/upload/page/sg\\_136\\_vonal\\_helyszinrajz\\_2026.05.11.pdf](https://www.mavcsoport.hu/system/files/upload/page/sg_136_vonal_helyszinrajz_2026.05.11.pdf) [28]  
[https://www.mavcsoport.hu/system/files/upload/page/sg\\_137\\_vonal\\_helyszinrajz\\_2026.05.11.pdf](https://www.mavcsoport.hu/system/files/upload/page/sg_137_vonal_helyszinrajz_2026.05.11.pdf) [29]  
[https://www.mavcsoport.hu/system/files/upload/page/sg\\_140\\_vonal\\_helyszinrajz\\_2026.05.11.pdf](https://www.mavcsoport.hu/system/files/upload/page/sg_140_vonal_helyszinrajz_2026.05.11.pdf) [30]  
[https://www.mavcsoport.hu/system/files/upload/page/sg\\_150-es\\_vonal\\_allomasi\\_helyszinrajzai\\_2026.05.11\\_0.pdf](https://www.mavcsoport.hu/system/files/upload/page/sg_150-es_vonal_allomasi_helyszinrajzai_2026.05.11_0.pdf)